









- 
- **Abfahrt: Schaffhausen, Platz**
- 
- 
- **Verlassen Sie Schaffhausen**
- 
- Weiterfahren auf: **Platz**
- 
-  Nach links abbiegen : **Stadthausgasse**
- 
-  Nach rechts abbiegen : **Kronengässchen**
- 
-  Nach links abbiegen : **Kirchhofplatz**
- 
- Weiterfahren auf: **Pfarrhofgasse**
- 
-  Nach links abbiegen : **15 / 4 / E54 / Bachstrasse**
- 
-  Weiterfahren nach links : **15 / 4 / E54 / Fulachstrasse**
- 
- 
-  Weiterfahren nach links : **15 / 4 / E54**
- 
-  Weiterfahren nach rechts : **15 / E41 / E54** Richtung:

**E41E54A4**


Stuttgart - D

Singen

- 
- 
-  Geschwindigkeits-Begrenzung auf 20 km/h in 0.3 km
- 
- Ausfahrt Schaffhausen
- 
- 10.3km - 00h13

**B34**

**E41**

- Weiterfahren auf: **B34 / E41 / E54**
- 
- 10.3km - 00h13
- **Einreise nach Deutschland**[Einreise nach Deutschland](#)Einreise nach Deutschland
- 
-  Geschwindigkeits-Begrenzung auf 50 km/h in 0.3 km
-

- 12.3km - 00h15



- Am Kreisel die 2. Ausfahrt nehmen: **A81 / E41**

- 
- 

-  **Heilsberg-Tunnel**

- 

-  **Hohentwiel-Tunnel**

- 

- Fahren Sie vorbei an **Филинген**

- 

- Fahren Sie vorbei an **Ротвайль**

- 

- Fahren Sie vorbei an **Тюбинген**

- 

-  **Schönbuch-Tunnel**

- 

-  Nehmen Sie die Ausfahrt in Richtung:

**B464**



 Böblingen-Hulb

Böblingen-Hulb

Sindelfingen-West

Holzgerlingen

- 

- 

- 146km - 01h26




- Nach links abbiegen : **B464** Richtung:

**B464**

Böblingen-Hulb


Sindelfingen-West

- 
-  Weiterfahren nach rechts : **B464** Richtung:

**B464**

Sindelfingen-West

Böblingen-Hulb

- 
-  Weiterfahren nach links : **B464** Richtung:

**B464**

Sindelfingen-West

Böblingen-Hulb

Böblingen-Dagersheim



- 
-  In der Nähe von **Μπέμπλιγγκεν**, Weiterfahren nach links : **B464** Richtung:

**B464**

Sindelfingen-West

Calw

- 
-  Nehmen Sie die Ausfahrt in Richtung:

Calw

Grafenau

Darmsheim

- 
- 150km - 01h29

**L1183**

- Fahren Sie auf **L1183**

○








○

-  Geschwindigkeits-Begrenzung auf 50 km/h in 0.4 km






•

- 151km - 01h30

## L1182

- Nach links abbiegen : **L1182**
- 
- 
- 
-  Mehrere gefährliche Kurven 0.9 km
- 
-  Geschwindigkeits-Begrenzung auf 50 km/h in 0.3 km
- 
-  Geschwindigkeits-Begrenzung auf 50 km/h in 0.2 km
- 
- 160km - 01h38
- **Durch Weil der Stadt**
- 
-  Mehrere gefährliche Kurven 0.8 km
- 
-  Nach rechts abbiegen : **L1182 / Grabenstrasse / Schwäbische Dichterstraße**
- 
-  Weiterfahren nach links : **L1182**
- 
- Ausfahrt Weil der Stadt
- 
- 161km - 01h39
- **BEtappe B : Weil der Stadt, L1182**
- 
- 
-  Nach links abbiegen : **L343**
- 
- 162km - 01h42

## L343

- Weiterfahren auf: **L343**
- 
-  Geschwindigkeits-Begrenzung auf 50 km/h
- 
- 
-  Mehrere gefährliche Kurven 1.1 km
- 
-  Weiterfahren nach links : **L343 / L343a**
- 
-  Geschwindigkeits-Begrenzung auf 50 km/h
- 
-  Geschwindigkeits-Begrenzung auf 40 km/h
- 
- 173km - 01h52
- **Ankommen in Bad Liebenzell**

